

MAPA DO CELÓW PROJEKTOWYCH

Uznaczenie zgłoszonej pracy geodezyjnej	GN.6640.120.2025
Województwo	lubuskie
Powiat	nowosolski
Identyfikator jednostki ewidencyjnej	080408_2
Nazwa jednostki ewidencyjnej	Gmina Siedlisko
Identyfikator obrębu ewidencyjnego	080408_2.0005
Nazwa obrębu ewidencyjnego	SIEDLISKO
Numer działki	64/9/4
Skala mapy	1:500
Sekcja mapy zasadniczej	5.163.28.06.3.3
Nazwa układu współrzędnych prostokątnych płaskich	2000/5
Nazwa układu wysokości	PL-EV/R/2007-NH
Oznaczenie granic obszaru, który był przedmiotem aktualizacji	_____
Data opracowania mapy	24.02.2025 r.
Informacja o służebnościach gruntowych mających wpływ na inwestycję	Nie badano

Nie wyklucza się istnienia sieci, o których brak informacji w PODGIG w Nowej Soli
 Nie zostaną odnaleziona w czasie inwestycji geodezyjnej
 Dane zgłoszone ze stanem w bazie EGIS na dzień opracowania mapy

nie wnioskują się istnienia sieci, o których brak informacji w PODGK w Nowej Soli nie zostały odnotowane w czasie inwentaryzacji geodezyjnej.
Granice zgodne ze stanem w bazie E-GIB na dzień opracowania mapy

USŁUGI GEODEZYJNO-KARTOGRAFICZNE
TOP-GEO JAROSŁAW TROJANOWSKI
ul Moniuszki 8/15, 67-100 NOVA SÓL
NIP: 9251913197 REGON: 978075288
www.geodetja-nova.sol.pl | tel.com 605062864

Nazwa / imię i nazwisko wykonawcy
Podpis osoby reprezentującej wykonawcę

GEODETA I PRACOWNICY
mgr inż. Jarosław Trzaskowski
Świdów, nr 23043

Imię i nazwisko geodety uprawniającego,
nr uprawnień i podpis geodety

Nazwa i imię nazwisko wykonawcy
Podpis osoby reprezentującej wykonawcę

PGEO JAROSŁAW TRZASKOWSKI
ul. Moniuszki 8/15, 67-1-00 NOWA SÓL
NIP: 9251913197 REGON: 978075288
www.geodeta-pracownicy.pl | telefon: 61506258-4

Powiadomiam, że niniejszy dokument został opracowany w wyniku prac geodezyjnych i kartograficznych, których rezultaty zawiera operat techniczny pozytywnie zweryfikowany. Jednocześnie informuję, że jestem świadomy odpowiedzialności kamień za złożenie fałszywego oświadczenia.

STAROSTA NOWOSOLSKI

GN.6640.120.2024

(Identyfikator zgłoszenia pracy ge...

Protokół nr 1 z dnia 10.03.2025 r.

(Nr oraz data sporządzenia dokumentu zawierającego wyrok pozytywny) weryfikacj











świad. nr 23043










(Imię, nazwisko i podpis oraz nr uprawnień zawodowych kierownika prac)



Szkielet orientacyjny skala 1:100000



LESEBNA - matematičke pripreme	
	pravac (pravac izduženosti)
	istočvač pravca
	točka (točka izduženosti)
	određena dužina (određena dužina, dužina koja određuje dužinu)
	istočvač dužine (istočvač, točka koja određuje dužinu)
	dužina (dužina određuje dužinu)
	istočvač dužine (istočvač, točka koja određuje dužinu)
	dužina (dužina određuje dužinu)
	istočvač dužine (istočvač, točka koja određuje dužinu)
	dužina (dužina određuje dužinu)

LEB301A - Hittungu puyupuyitwase	
	guyupitwasey tawitaw itawitaw puyupuyitwase
	guyupitwasey tawitaw itawitaw puyupuyitwase
	guyupitwasey tawitaw itawitaw puyupuyitwase
	guyupitwasey tawitaw itawitaw puyupuyitwase
$\pm 0.00 \pm 0.01$	guyupitwasey tawitaw itawitaw puyupuyitwase
	guyupitwasey tawitaw itawitaw puyupuyitwase
	guyupitwasey tawitaw itawitaw puyupuyitwase
	guyupitwasey tawitaw itawitaw puyupuyitwase
	guyupitwasey tawitaw itawitaw puyupuyitwase
	guyupitwasey tawitaw itawitaw puyupuyitwase

[illegible][illegible][illegible]